

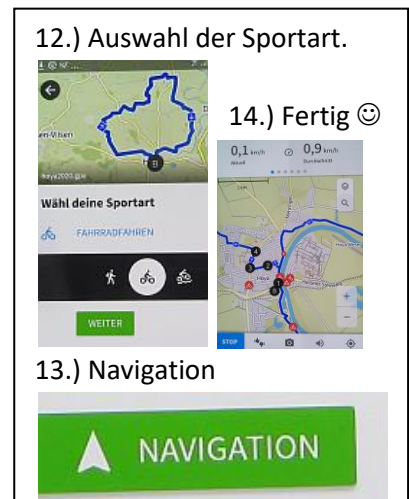
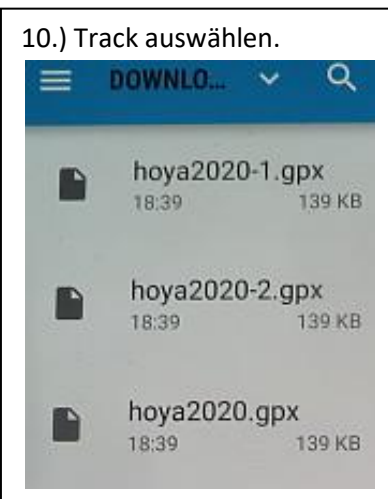
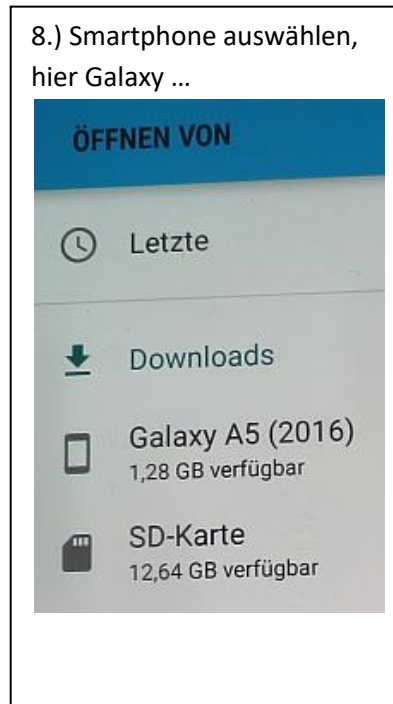
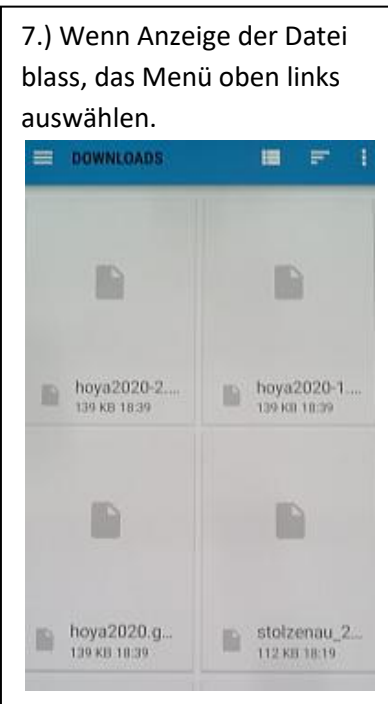
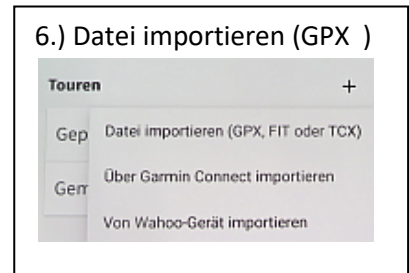
## GPX-Dateien und Smartphone – hier mit Komoot

Stand 14.04.2020, va

0.) Sie können Routen für Navigationsgeräte von der Seite des ADFC mit dem Smartphone downloaden. So geht es: Eingabe [www.adfc-nienburg.de](http://www.adfc-nienburg.de) > Tourenvorschläge > Tour auswählen: Link Karte und GPX-Track > Link GPX-Datei Download. Die Datei erscheint dann im Download-Ordner ihres Smartphones.

1.) Weiter mit Komoot: Komoot ist eine App für das Smartphone. Die App ist kostenfrei, die Karten nicht. Die Kosten liegen zwischen 20 und 30 EUR, einmalig. Eine Karte gibt es zum Probieren kostenfrei. Eine Registrierung ist notwendig.

2.) Beispiel für den Aufruf einer GPX-Datei mit Komoot und Anzeige auf dem Smartphone:



13.) Navigation

